

Lic. Juan Alberto Monzón Esquivel  
Viceministro Patrimonio Cultural y Natural  
Su Despacho

Lic. Monzón Esquivel:

Por este medio estoy presentando el informe de actividades mensuales, conforme a lo estipulado en el Contrato Administrativo por Servicios Profesionales Número 35-2016 y Acuerdo Ministerial No.24-2016. Corresponente al mes de junio del presente año, y para el cobro de mis honorarios estoy presentando la factura sin número de serie y correlativo No. 000562.

#### Actividades Realizadas:

1. Seguimiento a la preparación de materiales para la restauración.
2. Seguimiento a la colocación del eje de trayectoria y nivelación de altura del primer cuerpo.
3. Finalización de la excavación del pozo No. 61.
4. Excavación del Pozo No. 70.
5. Excavación del Pozo No. 71.
6. Excavación del Pozo No. 72.
7. Apoyo a la Unidad de Dasonomía en el Plan de Contingencia de Incendios Forestales.


#### Resultados Obtenidos

1. Se coordinó con José Alfredo González Vásquez y Edgar Augusto Ramos para que continúen con la preparación de los materiales de restauración; Removido de la mezcla de cal hidratada con 32 cubetas de agua y 45 sacos de cal. Tierra para colar 191 carretadas 15.916m<sup>3</sup>. Colado de pedrín: pedrín grueso 34 carretadas 2.833m<sup>3</sup>, pedrín de ½ 22 carretadas 1.833<sup>3</sup>, pedrín de ¼ 20 carretadas 1.66m<sup>3</sup>, pedrín de 3/16 10 carretadas 0.833m<sup>3</sup>, tierra colada 103 carretadas 8.583m<sup>3</sup>. Removido de agua de lejía con 4 toneles 216 galones de agua. (inciso b)
2. Se coordinó con el encargado del grupo de topografía y dibujo Sr. Héctor Oliveros, continuar con la colocación de ángulos de inclinación del muro del primer cuerpo en la fachada Este y Oeste formando las esquinas, participando en esta actividad Francisco Ladino, Reyes Murcia Pérez, Ángel Chun Guillen, José Alfredo González y Edgar Ramos. Finalizando la actividad en un 100%. (inciso b)
3. Se coordinó con el encargado de grupo Francisco Ladino y sus 2 ayudantes, finalizar la excavación del Pozo No. 61 de 2.50 X 2.50m, dejando a la vista parte del núcleo del primer cuerpo de sustentación y raíces gruesas de un árbol de ramón. Se excavaron 2



estratos en esta área se observa el núcleo destruido y no se observa el muro de fachada. También quedo a la vista parte del piso que forma el andén del primer cuerpo. Finalizando la actividad en un 100%. (inciso b)

4. Se coordinó con el encargado de grupo Reyes Murcia Pérez y Marvin Romeo Juárez Arévalo, iniciar con la excavación del pozo No. 70 de 4.00 X 4.50m, en el proceso de excavación se encontraron 2 estratos sobre la cimentación baja, dejando a la vista las 3 banquetas que se vienen siguiendo hacia el Este, también se detecto piso estucado en mal estado de conservación, marcando las alturas de la primera y segunda banqueta. La actividad Finalizó en un 100%.
5. Se coordinó con el encargado de grupo Placido Aldana, Isaías Och y Víctor Mariano Morales Mójtejo, iniciar con la excavación del pozo No. 71 de 2.42 X 1.30m, en el proceso de excavación se encontraron 2 estratos sobre la cimentación baja, dejando a la vista la esquina noroeste de la construcción y el ancho total de 4.60m norte-sur, su altura es de 0.25 formando una fila de piedras. La actividad finalizo en un 100%.
6. Se coordinó con el encargado de grupo José Alfredo García Ruíz, Hugo Noel Figueroa Elías y Oscar Antonio Tesucún Noriega, iniciar la excavación del pozo No. 72 de 4.00 X 6.80m, en el proceso de excavación se ha detectado la primera banqueta y parte del piso estucado que marca su altura, la excavación no finaliza quedando pendiente encontrar las 2 banquetas restantes que se vienen siguiendo del este hacia el oeste. La actividad no finaliza.
7. Se coordinó la El Administrador y la Unidad Técnica para que el personal de La Unidad de Arqueología apoyara el Plan de Contingencia de Incendios Forestales, debido a que están activos en el área de bajos en el sitio Periférico el Duende a 4.5km hacia el Sur sobre la brecha limite y lhora de camino hacia el norte con una extensión de 100 hectáreas, abarcando parte del bajo y parte de la montaña alta. Participando 11 personas del grupo del frente de trabajo Palacio 5D-15 de la Plaza Oeste Palacio. Esta actividad Finalizó en un 100%.

Nota: las actividades arriba descritas se fundamentan dentro de la clausula segunda de mi Contrato Administrativo No. 35-2016 y Acuerdo Ministerial No. 24-2016, y se amplía la información con detalles y fotografia en el informe de avances entregado a la Administración.



Miguel Emerenciano Acosta Zac

**Vo. Bo.**   
Lic. Elmer Antonio Tun Castellanos  
Administrador General  
Parque Nacional Tikal  
  
Dirección General del Patrimonio Cultural y Natural